

# Detaljreguleringsplan for Skeiporten hyttegrend

Gausdal kommune (3441)

Plan-ID: 201104-04

## Tegnforklaring

Bebyggelse og anlegg (PBL2008 §12-5 NR.1)

 Fritidsbebyggelse, konsentrert

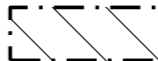
Samferdselsanlegg og teknisk infrastruktur (PBL2008 §12-5 NR.2)

 Veg

Landbruks-, natur og friluftsområder samt reindrift (PBL2008 §12-5 NR.5)


 Friluftsmål

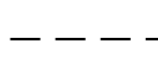
Hensynsoner (PBL2008 §12-6)

 Sikringssone, H190, flomveg

Felles for PBL 1985 og 2008

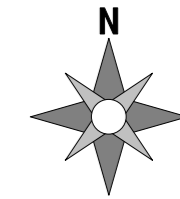
 Planens begrensning

 Formålsgrense

 Byggegrense

Kartgrunnlag FKB  
 Høydegrunnlag NN 2000  
 kartprojeksjon EUREF 89, UTM sone 32  
 Ekvidistanse 1 m  
 Uttreksdato 11.06.2021  
 Målestokk (A2) 1:1000

Utskriftsdato 01.07.2021



SAKSBEHANDLING IFLG. PLAN- OG BYGNINGSLOVEN	SAKSNR	DATO	SIGN.
Kunngjøring av oppstart av planarbeidet			
1. gangs behandling i det faste utvalget for plansaker			
Offentlig ettersyn fra ..... til .....			
2. gangs behandling i det faste utvalget for plansaker			
<b>Kommunestyrets vedtak</b>			
Planen er utarbeida av	PROSJ.NR	SAKSBEH.	TEGN.
	12622	AK	IOT